



TAVOLO SAPA

Presentazione dell'esito della raccolta dati tramite Questionari alle aree protette

Delegazione italiana in Convenzione delle Alpi
20 gennaio 2017, Milano

N. enti gestori di aree protette coinvolti dal questionario: **19**

N. aree protette coinvolte dal questionario: **21**

N. totale aree protette gestite dagli enti gestori coinvolti: **33**

N. questionari compilati: **14**

N. questionari mancanti: **7**

Risultati parziali raggiunti:

- o Individuati **31 progetti** sviluppati dalle aree protette attraverso partecipazione a programmi europei che si ritengono di interesse per la Rete SAPA;
- o Individuati altri **40 progetti** di ricerca sviluppati dalle aree protette in ambiti tematici che si ritengono di interesse per la Rete SAPA;
- o Raccolte **32 proposte** di tematiche d'interesse specifico per lo sviluppo di futuri progetti e ricerche, raggruppabili in 5 temi generali: Monitoraggio della Biodiversità, Connettività e servizi ecosistemici, Turismo sostenibile, Patrimonio agrario tradizionale e Tecnologie verdi.

STRUTTURA DEL QUESTIONARIO

Parte 1: DATI GENERALI SULL'AREA PROTETTA - dati istituzionali e governance

La prima parte di dati riguarda alcuni aspetti generali, come dati istituzionali e numerici, sull'area protetta. Una selezione di questi dati andrà a costituire la Scheda identificativa di ciascuna area protetta della Rete SAPA che sarà consultabile sul sito web della Rete tramite la Mappa interattiva.

1.1. Dati istituzionali e governance
Denominazione completa dell'area protetta
Anno d'istituzione
Categoria di protezione nazionale (<i>parco, riserva, oasi ecc.</i>)
Categoria di protezione IUCN (<i>riserva naturale integrale, parco nazionale, paesaggio terrestre/marino protetto ecc.</i>)
Principale strumento di pianificazione (<i>Piano del Parco, PTC, PCS, Piano d'Area, Piano Ambientale, Piano d'Assetto ecc.</i>)
Stato di attuazione del principale strumento di pianificazione (<i>adozione e/o approvazione</i>)
Altri strumenti di pianificazione e gestione adottati (<i>piani di settore, piano d'indirizzo forestale, piani di gestione siti Natura2000, regolamenti ecc.</i>)
Ente di gestione (<i>ente parco, comunità montana, consorzio, provincia, regione, ecc.</i>)
Anno d'istituzione dell'Ente
Direttore dell'Ente
Presidente dell'Ente
Numero dipendenti dell'Ente
Eventuali altre aree protette di competenza dell'Ente di gestione
Siti Natura2000 presenti all'interno dell'area protetta
Ente di gestione dei siti Natura2000 presenti

STRUTTURA DEL QUESTIONARIO

Parte 1: DATI GENERALI SULL'AREA PROTETTA - dati numerici

La prima parte di dati riguarda alcuni aspetti generali, come dati istituzionali e numerici, sull'area protetta. Una selezione di questi dati andrà a costituire la Scheda identificativa di ciascuna area protetta della Rete SAPA che sarà consultabile sul sito web della Rete tramite la Mappa interattiva.

1.2. Dati numerici	
Superficie totale dell'area protetta	ha o km
Superficie dei boschi	ha o %
Superficie delle praterie	ha o %
Abitanti nei confini dell'area protetta	Totale:
	Residenti:
	Stagionali:
Siti UNESCO (World Heritage, Geopark, MAB)	Numero:
	Elenco:
Flusso turistico	Medio annuo:
Rete sentieristica	km

STRUTTURA DEL QUESTIONARIO

Parte 2: DATI TEMATICI RISPETTO ALLE ATTIVITÀ DELL'AREA PROTETTA

La seconda parte dei dati riguarda informazioni sulle attività che l'area protetta svolge su temi come turismo, biodiversità ecc. Questo secondo set di dati confluirà in un WebGIS consultabile sul sito della Rete e servirà anche per individuare campi di azione specifici, nuove progettualità e potenziali partnerships.

2.1. Certificazioni e marchi	
Certificazioni e riconoscimenti ottenuti dall'area protetta (<i>Regione Pilota PF Rete Ecologica, Diploma europeo delle Aree Protette, EMAS, CETS, Parchi rinnovabili - Legambiente, Oscar dell'Ecoturismo - Legambiente, Green List IUCN ecc.</i>)	Numero:
	Elenco:
Marchi di qualità promossi dall'area protetta relativi a prodotti e servizi (<i>Marchio Qualità Parco, Marchio di qualità ambientale, Marchio CETS ecc.</i>)	Numero:
	Elenco:
2.2. Comuni dell'area protetta	
Comuni dell'area protetta	Numero:
	Elenco:
Comuni firmatari del Patto dei sindaci	Numero:
	Elenco:
Comuni titolari di riconoscimenti (<i>Comuni Rinnovabili, Comuni ricicloni, Comuni virtuosi ecc.</i>)	Numero:
	Elenco e Anno:
2.3. Cooperazione e reti	
Cooperazione con altre aree protette (<i>transfrontaliera, gemellaggi ecc.</i>)	
Partecipazione ad altre reti	
2.4. Ulteriori dati di governance a disposizione per approfondimenti tematici	
Indicare la disponibilità di ulteriori informazioni di carattere socio-economico sul turismo sostenibile (<i>per es. report specifici sviluppati in occasione di...</i>)	
Indicare la disponibilità di informazioni di carattere gestionale sulle foreste (<i>esperienze e best practices, adesioni ed accordi ecc.</i>)	
Indicare la disponibilità di informazioni di carattere gestionale sui prati e i pascoli (<i>esperienze e best practices, adesioni ed accordi ecc.</i>)	

STRUTTURA DEL QUESTIONARIO

Parte 3: PROGETTI DELL'AREA PROTETTA

La terza parte di dati riguarda le attività dell'area protetta in relazione a progetti, buone pratiche e ricerche, sia passate sia in corso. Tali dati serviranno a ricognire i documenti già prodotti dalla Rete e a individuare nuovi percorsi di ricerca, approfondimenti e progettualità

3.1. Progetti di sviluppati dall'area protetta attraverso partecipazione a programmi europei (*transfrontalieri, Spazio Alpino, LEADER, LIFE ecc.*).
Segnalare i progetti che si ritengono di maggior interesse per la Rete e relativi all'ultimo quinquennio.

Titolo	Obiettivi	Partners	Programma e Anno

3.2. Altri progetti e ricerche sviluppati dall'area protetta (*educazione ambientale, formazione, ricerche scientifiche, fruizione e promozione del turismo sostenibile ecc.*).
Segnalare i progetti che si ritengono di maggior interesse per la Rete e relativi all'ultimo quinquennio.

Titolo	Obiettivi	Partners	Finanziamento e Anno

3.3. Progettualità future

Indicare tematiche di interesse specifico per lo sviluppo di futuri progetti e ricerche.

Tematica	Aspetti peculiari da approfondire

LA PERFORMANCE DELLE AP NELLA COMPILAZIONE DEL QUESTIONARIO

mappa delle difficoltà nella compilazione

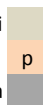
Area protetta	PARTE 1		PARTE 2				PARTE 3		
	1.1	1.2	2.1	2.2	2.3	2.4	3.1	3.2	3.3
Parco Naturale Regionale Prealpi Giulie	risposta vuota				assenza di integrazione a Partecipazione ad altre reti	risposta vuota			risposta vuota
Parco Naturale Mont Avic						risposta vuota			
Parco Naturale dell'Alpe Veglia e dell'Alpe Devero	risposta vuota	compilazione parziale	risposta vuota	risposta vuota					
Parco dell'Adamello									
Parco Naturale Adamello Brenta				risposta vuota					
Parco Nazionale dello Stelvio	compilazione parziale	compilazione parziale	risposta vuota	risposta vuota					
Parco Nazionale della Val Grande		compilazione parziale	risposta vuota	risposta vuota					
Parco Naturale dell'Alta Valle Antrona	risposta vuota	risposta vuota		risposta vuota					
Parco Regionale Grigna Settentrionale									
Parco Alto Garda Bresciano	risposta vuota	compilazione parziale	risposta vuota	risposta vuota					
Parco Naturale Paneveggio Pale di San Martino	risposta vuota								
Parco Naturale Regionale Dolomiti Friulane	risposta vuota								
Parco Nazionale Dolomiti Bellunesi		compilazione parziale	risposta vuota						
Parco Naturale Regionale Dolomiti d'Ampezzo	risposta vuota	compilazione parziale	risposta vuota	risposta vuota					risposta vuota

Mappa delle difficoltà nella compilazione

assenza di integrazione a Partecipazione ad altre reti

compilazione parziale

risposta vuota



LA PERFORMANCE DELLE AP NELLA COMPILAZIONE DEL QUESTIONARIO

mappa della qualità della compilazione

Area protetta	PARTE 1	PARTE 2	PARTE 3
Parco Naturale Regionale Prealpi Giulie		+ 1 1	4
Parco Naturale Mont Avic		+ + 1	3 4 3
Parco Naturale dell'Alpe Veglia e dell'Alpe Devero		1 1 2	3 2 2
Parco dell'Adamello		+ + 4 12 6	3 10 11
Parco Naturale Adamello Brenta		1 1 1	2 2 2
Parco Nazionale dello Stelvio			
Parco Nazionale della Val Grande		+ + 1 1	4 2 2
Parco Naturale dell'Alta Valle Antrona		1	2 2 2
Parco Regionale Grigna Settentrionale			1
Parco Alto Garda Bresciano		+ 1	2
Parco Naturale Paneveggio Pale di San Martino		2 2 2	5 7 4
Parco Naturale Regionale Dolomiti Friulane		+ + 1	3 5 5
Parco Nazionale Dolomiti Bellunesi			2 2
Parco Naturale Regionale Dolomiti d'Ampezzo		+ 1 1	3 2

Mappa della qualità della compilazione

sufficiente

carente

insufficiente

integrazioni significative alle attività precompilate +

PROGETTI SVILUPPATI DALLA RETE SAPA

attraverso programmi europei

FESR - 2 PROGETTI
 FAS/FSC - 2 PROGETTI
 PSR - 3 PROGETTI
 LEADER - 2 PROGETTI
 ALTENER - 1 PROGETTI

INTERREG TRANSREGIONAL - ALPINE SPACE 2 PROGETTI

GreenAlps
 ALPBIONET2030

INTERREG CROSS-BORDER 10 PROGETTI

fanALP (x2)
 Climaparks (x2)
 PhenoALP
 e-PHENO
 I galliformi alpini..
 Vetta 2 (x2)
 SITINET
 COEUR
 Recupero ex mugolio..
 Grandi predatori..

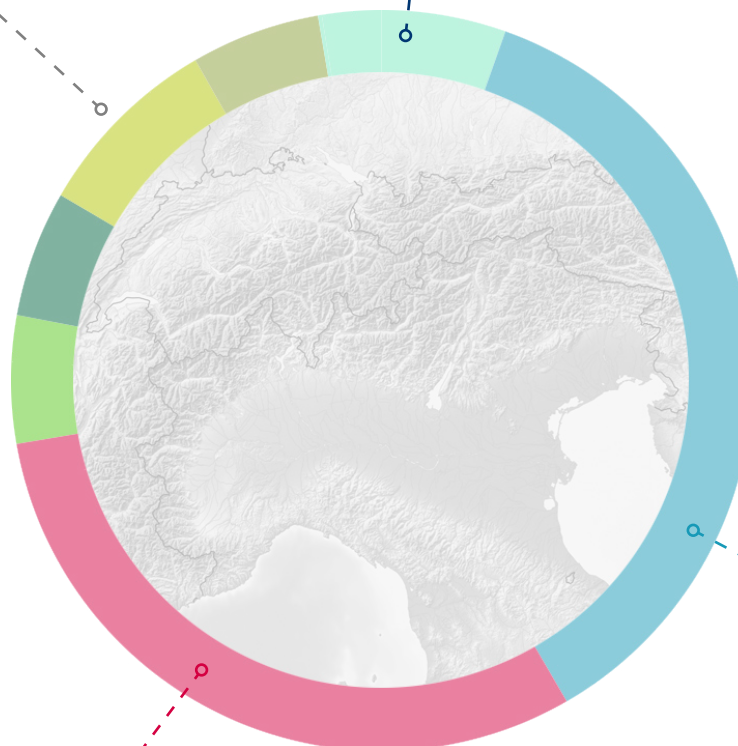
PARTENARIATO
 Dolomiti Friulane
 Prealpi Giulie
 Triglav

PARTENARIATO

Ossola
 Alpi Marittime
 (Marguareis
 Alpi Cozie
 Val Grande
 Stelvio
 Adamello
 Adamello Brenta
 Triglav

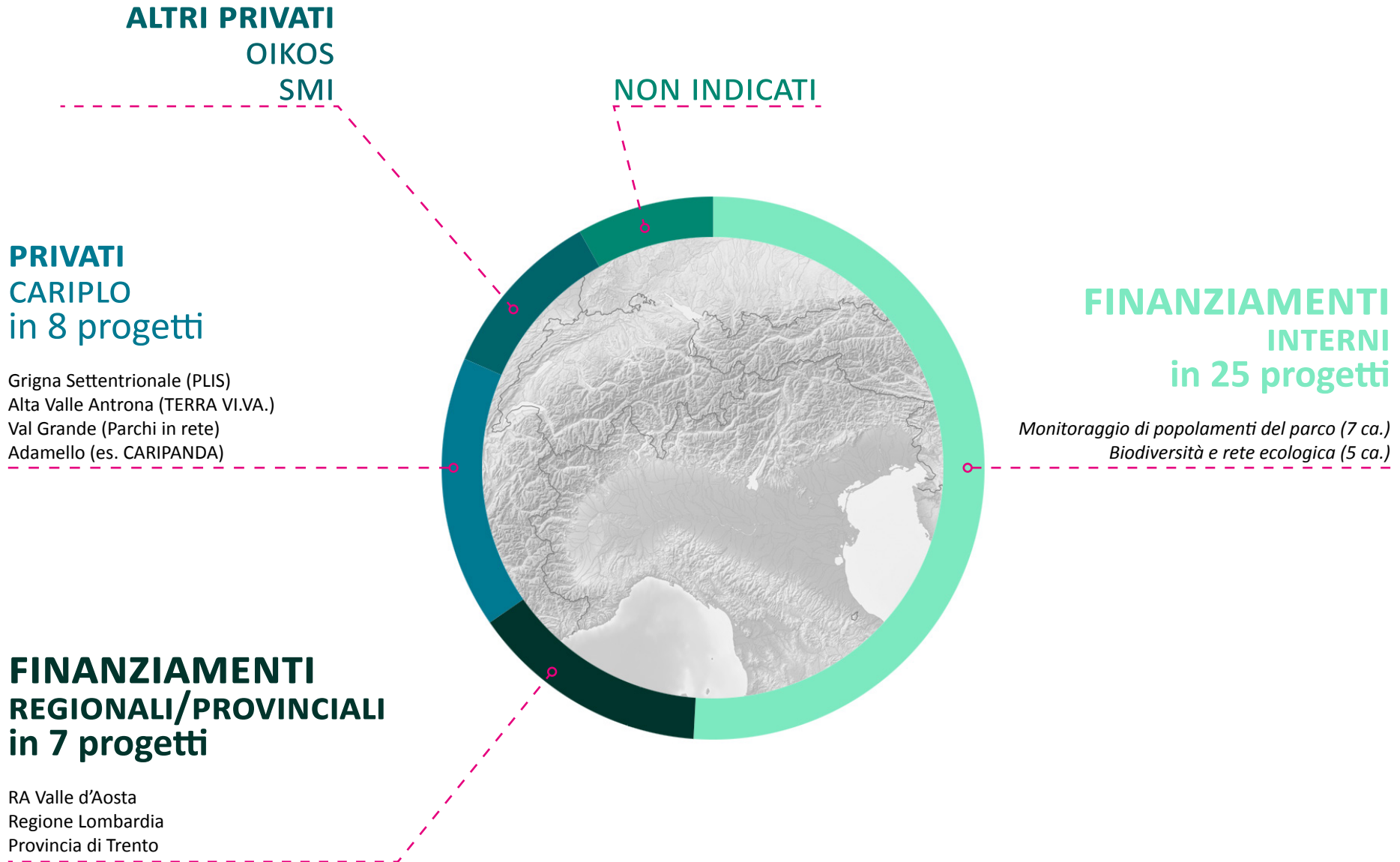
LIFE 7 PROGETTI

Wolf in the Alps (x3)
 WolfAlps
 Gestire (x2)
 Arctos
 T.E.N. (x2)
 Idrolife
 CRAINat



PROGETTI SVILUPPATI DALLA RETE SAPA

attraverso altri fonti di finanziamento



TEMATICHE PRIORITARIE

affrontate nei progetti sviluppati dalla Rete SAPA

- rapporto grandi predatori-società;
- gestione ecosistemi e servizi ecosistemici
- ripristino corridoi ecologici;
- sistemi comuni di monitoraggio di biodiversità;



**CONNETTIVITÀ
E BIODIVERSITÀ**

- monitoraggio popolamenti;
- ripristino ambientale;



**MONITORAGGIO
E RIQ. ECOLOGICA**

- monitoraggio degli effetti dei cambiamenti climatici;



**CAMBIAMENTI
CLIMATICI**

- carta qualità;
- strategia di sviluppo turistico;



**TURISMO
SOSTENIBILE**

- mappatura e riqualificazione rete sentieristica;
- pianificazione riqualificazione immobili e spazi espositivi;



**FRUIZIONE
PARCO**

- promozione dell'uso di fonti energetici rinnovabili;



**TECNOLOGIE
ECOSOSTENIBILI**



- rapporto grandi predatori-società;
- gestione ecosistemi e servizi ecosistemici
- ripristino corridoi ecologici;
- sistemi comuni di monitoraggio di biodiversità;



- monitoraggio popolamenti;



- promozione turismo naturalistico;
- green economy;
- sviluppo sinergie con le imprese;
- PdA CETS;
- marchio qualità;



- riqualificazione sentieristica;
- rimozione barriere;
- attrezzature informative;



- educazione ambientale e turismo scolastico;



- energia sostenibile;
- raccolta rifiuti ecosostenibile;
- (rifugi cablati);

TEMATICHE DI INTERESSE SPECIFICO

indicate per lo sviluppo di future progettualità

MONITORAGGIO DELLA BIODIVERSITÀ

- *Studi/monitoraggio di specie/habitat di interesse comunitario e popolazioni dell'AP;*
- *Implementazione di Buone Pratiche gestionali sul monitoraggio della biodiversità;*
- *Analisi di nuove patologie di specie arboree ed arbustive;*
- *Realizzazione di **atlanti della biodiversità**;*
- *Recupero e mantenimento **dei prati e dei pascoli**;*
- *Ricerche su specie indicatori dei **cambiamenti climatici**.*

CONNETTIVITÀ E SERVIZI ECOSISTEMICI

- *Sensibilizzazione sul **ritorno dei grandi carnivori** e mitigazione degli impatti;*
- *Gestione sostenibile **dei pascoli e delle foreste** e miglioramenti ambientali a fini faunistici;*
- *Funzioni ecologiche, **modelli di governance e rapporto titolarità della risorsa**;*
- *Reti ecologiche, biodiversità vegetale e valore naturalistico dei habitat rurali;*
- *Applicazione del Piano di Gestione nella sevicoltura ed apicoltura.*

TURISMO SOSTENIBILE

- *Coinvolgimento di soggetti esterni;*
- *Adeguamento della rete sentieristica e collegamento con aree protette limitrofe;*
- *Ottimizzazione della **gestione coordinata delle aree protette in rete**;*
- *Progettazione di specifici scenari di turismo sostenibile;*
- *Attuazione del **Piano d'Azione CETS**;*
- *Promozione dell'educazione ambientale.*

PATRIMONIO AGRARIO TRADIZIONALE

- *Valorizzazione del patrimonio agrario tradizionale (edilizia rurale, terrazzamenti, ecc.);*
- *Miglioramento qualitativo dei prodotti tipici del Parco (agriturismo sostenibile).*

TECNOLOGIE VERDI

- *Adeguamento dei rifugi del Parco con impianti di fito-pedo-depurazione;*
- *Applicazione del Piano energetico del Parco tramite progetti pilota;*
- *Riqualificazione delle strutture del Parco.*